

Bygg- och miljönämnden

Plats och tid Bygg- och miljökontoret kl 13:00-14:00


Beslutande Margareta Nordling (C), ordförande
Jan-Erik Westman (Aft), vice ordförande
Johan Palmquist (S) 2:e vice ordförande


Övriga deltagande Thor-Leif Svärdby
Ann Natanaelsson
Maria Stafverfeldt

Justeringsplats och tid Tisdag 2023-05-22 Bygg- och miljökontoret

Paragrafer § 30 - § 30

Sekreterare 
Ann Natanaelsson

Ordförande 
Margareta Nordling

Justerande 
Johan Palmquist

Bevis Protokollet är justerat. Justeringen har tillkännagivits på kommunens digitala anslagstavla.

Datum då anslaget sätts upp 2023-05-22

Datum då anslaget tas ned 2023-05-22

Protokollets förvaringsplats Kommunkontoret

Ärenden

§ 30. Beslut om samråd Översiktsplan 2050, Ragunda kommun. Bilaga 1-2.

Justerande



Utdragsbestyrkande

BMN § 30

Dnr 2022.26

Beslut om samråd Översiktsplan 2050, Ragunda kommun

Beslut

Kommunfullmäktige beslutar att skicka ut förslag till översiktsplan 2050, Ragunda kommun, på samråd, med tillägg till förslag på utvecklingsområden.

Förslag till beslut

Kommunfullmäktige beslutar att skicka ut förslag till översiktsplan 2050, Ragunda kommun, på samråd.

Sammanfattning av ärendet

Översiktsplanen ska beskriva hur kommunens mark, vatten och den byggda miljön ska användas, utvecklas och bevaras de kommande åren. Målet är att Ragunda kommuns nya översiktsplan ska vara färdig och godkänd av Kommunfullmäktige under hösten år 2024. Under samrådstiden kommer ytterligare medborgardialoger hållas för att presentera förslaget samt för att få in synpunkter. Efter samrådet kommer planen skickas ut på granskning i minst två månader för att sedan, efter eventuella ytterligare justeringar, kunna antas av kommunfullmäktige.

Ärende

Ragunda kommuns första översiktsplan upprättades 1991 och utgör fortfarande stommen i kommunens planering. Planen reviderades 2006 och kompletterades med ett tillägg om vindkraft i juni 2009 och om landsbygdsutveckling i strandnära lägen 2011.

Enligt plan- och bygglagen ska kommunen ha en aktuell översiktsplan. Den 1 april 2020 trädde nya regler i kraft gällande översiktsplanering, som bland annat ökade kravet på kommunerna att ha en aktuell översiktsplan.

Det innebär att kommunen senast två år efter ett ordinarie val med start 2022, ska ha tagit fram en planeringsstrategi. Genom denna regeländring kommer översiktsplanen att kunna hållas aktuell och ha en löpande planeringsprocess där uppföljning blir viktig.

I september 2022 fastslog kommunfullmäktige Ragunda kommuns planeringsstrategi som togs fram inom ramen för planarbetet där det konstaterades att översiktsplanen är inaktuell inom flertalet områden, samt att gällande fördjupade områdesplaner delvis är behov av revideringar.

Framtagandet av samrådsunderlaget har skett med hjälp av en arbetsgrupp samt en politisk styrgrupp som lett arbetet. Tidiga dialoger har hållits med allmänheten i olika former för att få ett brett underlag och en miljökonsekvensbeskrivning har tagits fram för planen.

Justerande



Utdragsbestyrkande

Översiktsplanen är ett strategiskt dokument som syftar till att nå en samlad och långsiktig plan för utvecklingen av Ragunda kommun med sikte mot år 2050. Planen formulerar fyra övergripande strategier som innebär att utvecklingen ska ske utifrån stråk och noder. Dessa stråk är lokaliserade längs med Indalsälven och Ammerån, två vattendrag som sätter sig tydliga prägel på kommunen. Det är också längs med Indalsälven som översiktsplanen pekar ut sju utvecklingsområden. Utöver strategin med utveckling längs med stråk och noder ska kommunen arbeta för en förtätning inom befintlig bebyggelsestruktur inom kommunens tre tätorter Stugun, Hammarstrand och Bispgården.

Kommunen ska arbeta för att minska bilberoendet genom satsningar på infrastruktur som gynnar hållbara färdmedel för kortare resor inom tätorterna. Vidare ska det finnas goda möjligheter att resa kollektivt på landsbygden och därmed minska bilberoendet. Den sista av de övergripande strategierna är att vårda och utveckla natur-, kultur- och friluftsvärden inom kommunen.

Planen är utformad efter boverkets nationella modell inför kommande krav på digitalisering och kommer finnas tillgänglig på en digital plattform under samrådet och även i framtiden.

Konsekvenser för barn

Barns åsikter har tagits tillvara i dialoger på plats i kommunens skolor. Översiktsplanens ställningstaganden avseende bland annat gång- och cykelvägar och hållbar mobilitet bedöms ge långsiktiga positiva konsekvenser för barn.

Bilaga 1-2

Plandokument

Miljökonsekvensbeskrivning


Beslutet skickas till

Kansli

Paragrafen förklaras omedelbart justerad:



Margareta Nordling
Ordförande



Johan Palmquist
Justerande