

Dnr 22 258/78 Aktbilaga  
KA

Arendo Avstyckning från		Kommun <b>Ragunda</b>		Län <b>Jämtland</b>
HÖGLUNDA 1:86		Registerområde <b>Stugun</b> Registreringsbevis Registreringsdatum <b>1979-03-09</b> För fastighetsregistermyndigheten <i>Christine Edensköld</i>		
Förregistreringsmätare <i>Robert Kallin</i> Robert Kallin				
Fastighet, område m m	Fig	Area i hektar, m <sup>2</sup> delarea	± andring/ summa	Ägare, uppgifter till lokal skattemyndighet och andra anmåkningar

FASTIGHETS RÄTTLIG BESKRIVNING, se aktbilaga BE

TEKNISK BESKRIVNING

Lotten A. RNr Höglunda 1:87

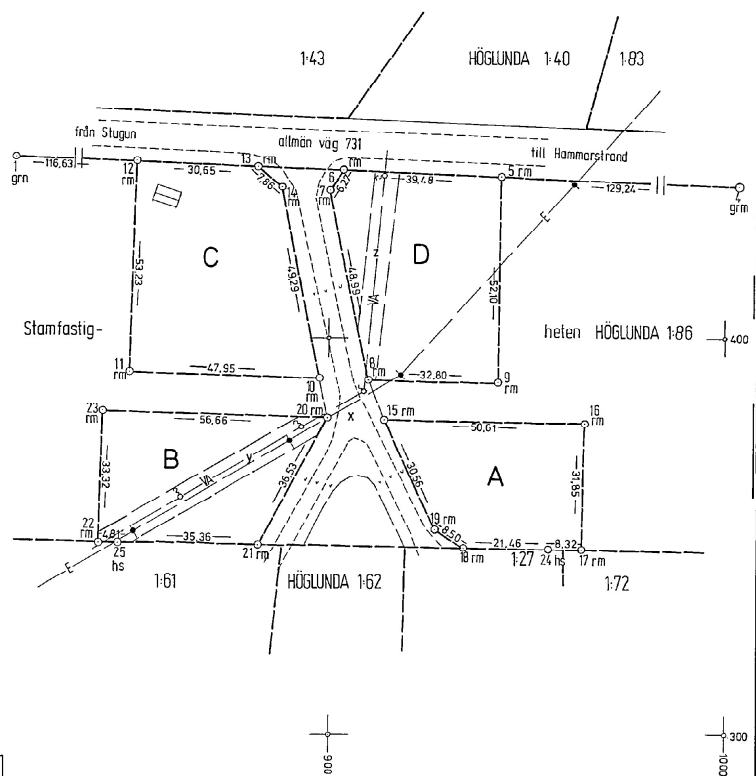
Koordinatförteckning

Funkti	x	y
1	435.88	734.99
4	435.88	1072.59
5	441.05	945.46
6	442.63	904.01
7	437.50	900.40
8	389.46	909.98
9	388.95	942.78
10	389.99	897.65
11	391.53	851.72
12	444.73	849.53
13	443.50	882.16
14	438.35	888.10
15	379.41	914.01
16	378.49	964.61
17	346.65	963.61
18	347.10	934.03
19	351.69	926.88
20	379.93	899.67
21	347.87	882.16
22	381.46	841.98
23	348.76	843.04
24	346.77	955.49
25	348.39	846.79

"	$B_{\varepsilon}$	"	1:88
"	$C_{\varepsilon}$	"	1:89
"	$D_{\varepsilon}$	"	1:90

Nyttillkomna gränser

5-9-8-7-6, 13-14-10-11-12,  
22-23-20-21, 18-19-15-16-17.




antmaterialet B: 0347 1977-03

Framställt genom <b>Nymätning</b>		Skala <b>1:1000</b>	Måttlass <b>III</b>	Koordinatsystem <b>Lokalät</b>
För det tekniska innehållet svarar <i>J. I. Nordling</i>		Rtg karta, Utgåvsangivning <b>Ek 19600:84,85</b>		Beteckningstandard
Namn	Utgåvsår	Utgåvsort	Innehållsämne	

Stugun 1207

23-STU-1207



**Akt nr:**

**23 - STU - 1207**

**\*AU\$23-STU-1207\***

## STUGUN 1207

Östersunds södra lantmäteridistrikt

Upprättade år	Dnr
1978--1979	Z2 258/78
Ärendet	
Avstyckning från	
HÖGLUNDA 1:86	
Registerområde	
Stugun	
Kommun	Län
Ragunda	Jämtland

## JÄMTLANDS LÄN

- ☒ Länsstyrelsens lantmäterienhet  
☐ Överlantmätarmyndigheten

Ink

79-02-02

Dnr

78-79

Till akten hör

ett band

// numrerade sidor

en inneliggande karta

annan karta

FASTIGHETSBILDNINGSMYNDIGHETEN  
Östersunds södra lantmäteridistrikt

## BESKRIVNING

Datum

1979-02-01

1

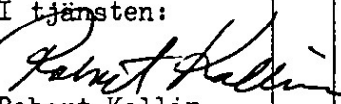
Dnr

Z2 258/78

BE


Ärende Avstyckning från HÖGLUNDA 1:86	Kommun <u>Ragunda</u>	Län <u>Jämtland</u>
	Registreringsdatum <u>1979-03-09</u>	Dnr <u>78-79</u>
Registerområde Stugun	<input checked="" type="checkbox"/> Uppgift om åtgärd för- rättningen avsett har in- förts i fastighetsregistret	

*Birgitta Edén*  
För fastighetsregistermyndigheten

Fastighet, område m m 1	Fig 2	Areal hektar, m <sup>2</sup>		Ägare, uppgifter till lokal skattemyndighet och andra anmärkningar 5
		delareal 3	± ändring/summa 4	
<u>Lotten A = RNr Höglunda 1:87</u>			1352	Ägare till lotterna A--D: Ragunda kommun Fack 26 840 70 Hamma-rstrand 00-11
<u>Lotten B =</u>	"	1:88	1593	
<u>Lotten C =</u>	"	1:89	2205	
<u>Lotten D =</u>	"	1:90	2010	
<u>Nybildning av servitut</u> Med lotterna A-D (härskande) skall följa rätt att för utfartsändamål använda vägområdet x av stamfastigheten Höglunda 1:86 (tjänande).  Lotterna B och D (tjänande) besväras av rätt för stamfastigheten Höglunda 1:86 <del>med fastigheter</del> (härskande) att bibehålla och underhålla underjordisk VA-ledning inom områdena y respektive z.				
I tjänsten:  Robert Kallin Distriktslantmätare				

Ärende	Avstyckning från HÖGLUNDA 1:86		
	Registerområde Stugun	Kommun Ragunda	Län Jämtland
Förrättningslantmätare	Namn Robert Kallin		Handläggningsställe FBM:s kontor
Protokollförare	Namn Densamme		Handlagd <input checked="" type="checkbox"/> utan sam- manträde <input type="checkbox"/> med sam- manträde
Sakägare m m	Namn m m Ragunda kommun, ägare till Höglunda 1:86		Närvarande
Yrkande	Enligt ansökan, aktbilaga A.		
Fastighetsbildningsbeslut	Skäl <u>Andamål</u> : Permanentbostadsändamål.  Fastighetsbildningen sker i överensstämmelse med planutredning som antagits av kommunfullmäktige 1978-10-02, § 235.		
	Beslut Fastighetsbildning skall ske enligt karta och beskrivning, aktbilaga KA och BE.  Avstyckad fastighet skall inte besvärmas av fordran som avses i 10 kap 9 § första stycket fastighetsbildningslagen.		
Fördelning av förrättningskostnaderna	Ragunda kommun hela kostnaden.		
Aktmottagare	Ragunda kommun, Fack 26, 840 70 Hammarstrand.		
Avslutningsbeslut och besvärshänvisning	Förrättningen avslutas. Den som vill besvara sig över förrättningen får anföra besvär hos Jämtbygdens tingsrätt, Fastighetsdomstolen, Box 671, 831 27 Östersund.  Besvaren skall ha kommit in till tingsrätten inom fyra veckor från denna dag eller senast den 1 mars 1979  Om besvär anföras skall vid besvärslagen fogas två avskrifter av denna och av handlingar som eventuellt hör till inlagen.		

Vid protokollet



Robert Kallin

Protokollet uppsatt/uppvisat  
Datum

Förrättningen godkännes

Förrättningslantmätare

Blankettutgivare  
FASTIGHETSBILDNINGSMYNDIGHETEN

Blanketten bör ifyllas så fullständigt som möjligt.  
Detta underlättar handläggningen. Markera  
med x i tillämpliga rutor. Var god skriv tydligt.

ANSÖKAN

om fastighetsbildning m m  
Datum

1978-10-11

Sändes till

Ifylls av myndigheten	
Sida	Aktbilaga
1 (2)	A
Dnr	
Delg nr	

FASTIGHETSBILDNINGSMYNDIGHETEN

Östersunds södra lantmäteridistrikt

Ink. 1978-10-12

Dnr. 258/79

Östersunds södra lantmäteridistrikt

Rådbyggatan 41 C, 1 tr

831 00 ÖSTERSUND

Ansökningen avser<sup>1</sup>

☒ avstyckning från:

☐ annan åtgärd  
nämligen:

Höglunda 1:86 av 4 st bostadstomter enl uppgift å  
bif kartskiiss. (röd markering)

Registerområde (socken)

Stugun

Kommun

Ragunda

Län

Z

Uppgifter när ansökningen avser avstyckning

Avstyckningen avser

☒ Helårsbostad

☐ Fritidsbostad

☐ Jord- eller skogs-  
bruksändamål

☐ Annat ända-  
mål nämligen:

Överlåtelsehandling rörande område som skall avstyckas år

☒ Ej upp-  
rättad

☐ Upprättad<sup>2</sup>  
den (bifogas)

☐ Området är bebyggt

☐ Byggnadslov är be-  
viljat den:

Köp, byte eller gåva avseende område av fastighet är giltigt en-  
dast om fastighetsbildning har sökts senast sex månader efter  
den dag överlåtelsehandlingen upprättades.

Sökandes namnunderskrift<sup>3</sup>

RAGUNDA KOMMUN

Ragnvald Olsen

/Ragnvald Olsen

Uppgifter om de personer som berörs av åtgärden (sakägare)

Ägare till	Sakägare i egenskap av
	<input type="checkbox"/> Sökande
Namn, yrke/titel	<input type="checkbox"/> Köpare <sup>4</sup>
Utdelningsadress	<input type="checkbox"/> Säljare <sup>4</sup>
Ortsadress (även postnummer)	Telefon (även riktnummer)
Ägare till	Sakägare i egenskap av
	<input type="checkbox"/> Sökande
Namn, yrke/titel	<input type="checkbox"/> Köpare <sup>4</sup>
Utdelningsadress	<input type="checkbox"/> Säljare <sup>4</sup>
Ortsadress (även postnummer)	Telefon (även riktnummer)

<sup>1, 2, 3, 4</sup> Se anvisningar på nästa sida.

Vänd

Blanketten bör ifyllas så fullständigt som möjligt. Detta underlättar handläggningen. Markera med X i ev tillämpliga rutor.  
Var god skriv tydligt.

8.  
**ANSÖKAN**

om fastighetsbildning m m  
Datum

Ifylles av myndigheten

Sida Aktbilaga

2 A

Dnr

Ägare till	Sakägare i egenskap av
	<input type="checkbox"/> Sökande
Namn, yrke/titel	<input type="checkbox"/> Köpare <sup>4</sup>
Utdelningsadress	<input type="checkbox"/> Säljare <sup>4</sup>
Ortsadress (även postnummer)	Telefon (även riktnummer)
Ägare till	Sakägare i egenskap av
	<input type="checkbox"/> Sökande
Namn, yrke/titel	<input type="checkbox"/> Köpare <sup>4</sup>
Utdelningsadress	<input type="checkbox"/> Säljare <sup>4</sup>
Ortsadress (även postnummer)	Telefon (även riktnummer)
Ägare till	Sakägare i egenskap av
	<input type="checkbox"/> Sökande
Namn, yrke/titel	<input type="checkbox"/> Köpare <sup>4</sup>
Utdelningsadress	<input type="checkbox"/> Säljare <sup>4</sup>
Ortsadress (även postnummer)	Telefon (även riktnummer)
Ägare till	Sakägare i egenskap av
	<input type="checkbox"/> Sökande
Namn, yrke/titel	<input type="checkbox"/> Köpare <sup>4</sup>
Utdelningsadress	<input type="checkbox"/> Säljare <sup>4</sup>
Ortsadress (även postnummer)	Telefon (även riktnummer)

**Anvisningar**

<sup>1</sup> En enkel kartskliss kan fogas till ansökningsen, tex i blyerts på genomskinligt papper från tillgänglig karta (förrättningskarta, ekonomisk karta, byggnadslovs-karta e d). Ange om möjligt angränsande fastigheter (eller dessas ägare), vägar, väderstreck o d. Om statligt bostadslån skall utnyttjas eller om förvärvstillstånd eller dispens från byggnadsförbud behövs bör antecknas om sådant sökts (kopia av eventuellt beslut i sådant ärende bifogas).

<sup>2</sup> Om överlåtelsehandling är upprättad skall bestyrkt avskrift av denna insändas (helst i två maskinskrivna exemplar). Observera att köpet annars kan bli ogiltigt.

<sup>3</sup> Har fastighet flera delägare undertecknas ansökan av samtliga. Handläggningen underlättas om alla sakägare skriver under ansökningsen. Om sökanden är dödsbo bör kopia av bouppteckning bifogas. Avstyckning får sökas av förvärvaren av område om överlåtelsehandling finns upprättad. Ansökan får göras genom ombud, som skall bifoga fullmakt. Företrädare för bolag, förening e d skall bifoga registreringsbevis eller protokollsutdrag.

<sup>4</sup> Vid avstyckning anges både säljare och köpare. Om överlåtelsehandling inte har upprättats men viss köpare till avstyckningsområdet ändå finns anges också denne.

**Fastighetsbildningsmyndighetens anteckningar**

Datum

Handläggningen överlätes på

Enhetschef

258/78

Stu

[illegible]



## Underrättelse till byggnadsnämnden (BN)

Datum, sign		Samråd med BN		Datum, sign	
<input type="checkbox"/> BN underrättad om förrättningen		<input checked="" type="checkbox"/> Med BN:s företrädare		79-02-01 / JLB	
<input type="checkbox"/> BN underrättad om sammanträdet den		Titel, namn: <i>Larsla Olsson, ordf</i>			
<input type="checkbox"/> BN underrättad om sammanträdet den		Resultat av samrådet med BN			
<input type="checkbox"/> BN underrättad om förrättningens avslutande		<input type="checkbox"/> Ingen erinran	<input type="checkbox"/> Yttrande inhämtas		
		<input type="checkbox"/> Uttalande se aktbil	<input type="checkbox"/> BN:s synpunkter se nedan		

Anteckningar om samråd (också datum och sign)

Expeditioner från FBM	Exp datum, sign	Expeditioner från FBM	Exp datum, sign
<input checked="" type="checkbox"/> Akt till LSV/FRM inom 1 v	1979-02-01 / JLB	<input type="checkbox"/> Underrättelse till IM om likvid m m (27 § FBLK)	
<input type="checkbox"/> Akt till FRM efter 4 v		<input type="checkbox"/>	
<input type="checkbox"/> Akt till LSV/FRM, förrättn godk		<input type="checkbox"/>	
<input type="checkbox"/> Aktkopia till ÖLM f v b		Vid sammanläggning	
<input checked="" type="checkbox"/> Aktkopia till sakägaren	1979-02-01 / JLB	<input type="checkbox"/> Underrättelse till IM om ansökan	
<input type="checkbox"/>		<input type="checkbox"/> Begäran till IM om yttrande	
<input type="checkbox"/> Fastighetsbildningsbeslut till LSt inom 1 v (25 § FBLK)		Bifogade handlingar:	
<input type="checkbox"/> Tillståndsbeslut till LSt inom 1 v (25 § FBLK)		<input type="checkbox"/> Underrättelse till IM om f-beslut	
<input type="checkbox"/> Begäran om reg till FRM		<input type="checkbox"/> Underrättelse till IM om att sökt smi ej skall genomföras	
<input type="checkbox"/> Akten bifogas			
<input type="checkbox"/> Akten bifogas ej			
<input type="checkbox"/>			

## FBM:S BESLUT OM INSTÄLLANDE AV FÖRRÄTTNINGEN

Ansökningen återkallad. Förrättningen inställs. Förrättningskostnaderna skall betalas av

Den som är missnöjd med beslutet får anföra besvär hos fastighetsdomstolen i länet inom fyra veckor från denna dag.

(Datum)

(Förrättningslantmätare)

Beslutet godkännes. Jag/vi har inte överlåtit område som ansökningen avsåg. (Stryks om meningen inte gäller.)

(Sökande)